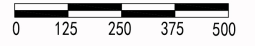
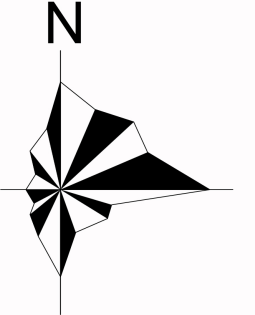
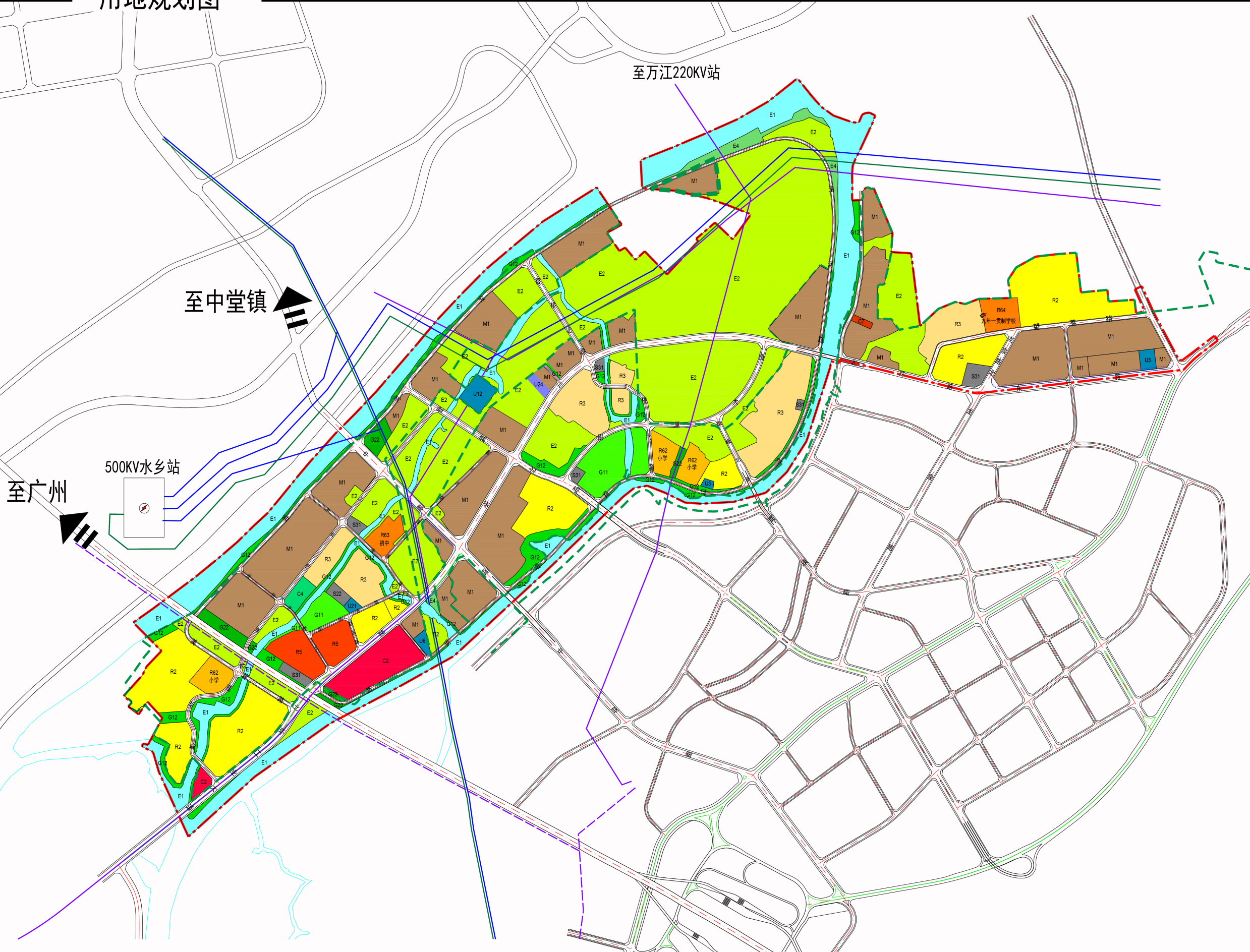


用地规划图



图例

- R2 二类居住用地
- R3 三类居住用地
- R5 商住混合用地
- R62 小学用地
- R63 中学用地
- R64 九年一贯制学校
- C2 商业金融业用地
- C4 体育用地
- C7 文物古迹用地
- M1 一类工业用地
- G11 公园
- G12 街头绿地
- G22 防护绿地
- S22 游憩集会广场用地
- S31 机动车停车场库用地
- U12 供电用地
- U21 公共交通用地
- U24 公共加油站用地
- U3 邮电设施用地
- U6 殡葬设施用地
- E1 河流水域用地
- E2 耕地
- E4 林地
- 生态线
- 规划新增辅道
- 规划界线